



Via Ferrata Thaurac



Trajet : 7 km 15 minutes depuis Ganges



Approche : 20 min en descente bois



Dénivelé : -80m




Distance : 300m



Temps activité : 2h30



Retour vers voiture : 25 minutes sentier et route goudronnée en montée



DESCRIPTION


La Via Ferrata du Thaurac peut se proposer dans son intégralité à la journée (Via ferrata Thaurac : 5h d'activité) ou être fractionnée en deux parties distinctes de 2h30 chacune.

Nous pouvons dans ce cas vous proposer à la demi-journée le premier tronçon composé des cheminées verticales, du petit rappel de la tyrolienne, avec un retour par la traversée de la grotte Waller sa traversée au dessus de la salle et la sortie par un rappel en fil d'araignée de 15m.

Le second tronçon se compose de l'ascension de la Baume Percée avec son pont de singe, de l'escalade du grand pilier de la Baume du Tigre et le franchissement du pont népalais de l'impasse de Baume avant d'arriver sur le plateau du Thaurac et de faire la descente dans l'incroyable Baume du soleil (rappel de 30m)

POINTS FORTS

- Possibilité de proposer deux demi-journées.
- Nombreuses variantes et échappatoires.
- Retour original par la Baume Waller.
- Possibilité en soirée au coucher de soleil.



15 pl. des Halles 34190 Ganges
tél. : 04 67 83 80 70

- Individuels & groupes
- Comités d'Entreprise
- Séminaires
- Raids





DEROULEMENT DE LA JOURNEE

Le RDV est fixé à **9h le matin ou 13h30 l'après midi au Bureau des Moniteurs** 15 place des Halles 34190 Ganges. Le guide peut également vous donner RDV directement sur le **Parking de la Grotte des Demoiselles 9h30 pour le matin ou 14h00 l'après midi.**

Pendant l'été avec les fortes chaleurs, nous pouvons également la proposer en **coucher de soleil**. Dans ce cas le RDV est à **18h30 au bureau des Moniteurs ou 19h00 sur le Parking des Grottes.**



Après avoir préparé le matériel chaque participant prend sa voiture pour se rendre directement sur le site. Le parking n'étant pas surveillé, attention de ne rien laisser d'apparent sur les sièges (nous vous conseillons de laisser tous les objets de valeur à notre bureau avant de prendre la route).

Une fois sur le parking, nous préparons les sacs à dos, le matériel et empruntons le sentier qui nous conduit en 20 minutes de descente au début de l'itinéraire.

L'activité dure en moyenne 2h30 et notre retour se fait en 25 minutes pour le premier tronçon 15 minutes pour le second.

INFORMATIONS ROUTIERES

Depuis Ganges, prendre direction de **Montpellier** A St Bauzille de Putois, quitter la route et prendre direction **Grotte des Demoiselles**.

La route monte sur 2,5 km et atteint le parking des Grottes des Demoiselles.


Le RDV est fixé sur le parking au niveau du panneau du Conseil Général.



**15 pl. des Halles 34190 Ganges
tél. : 04 67 83 80 70**

- Individuels & groupes
- Comités d'Entreprise
- Séminaires
- Raids





LE BUREAU DES MONITEURS FOURNIT :

- Casques
- Baudriers
- Longes
- Descendeurs
- Cordes...

IL EST CONSEILLÉ D'APPORTER :

- Petit sac à dos
- Boissons
- Pique-nique
- Chaussure types baskets
- Lunettes de soleil
- Crème solaire en été
- Sweat ou coupe vent en automne et printemps

€ Tarifs : (en Euro)

🕒 Durée : 1/2 journée

| Individuels | Groupe | Collectivité |
|-------------|--------|--------------|
| 35 | 30 | 23 |

**15 pl. des Halles 34190 Ganges
tél. : 04 67 83 80 70**

- Individuels & groupes
- Comités d'Entreprise
- Séminaires
- Raids

