


VIA-FERRATA DU VIRDOULE



TRAJET 1h00 depuis Ganges,
45 mins depuis Montpellier,
50 mins depuis Anduze



APPROCHE 2 min



DÉNIVÈLE 40 mètres



DISTANCE 150 mètres



DURÉE 2h30 d'activité en moyenne



RETOUR 5 min

TARIFS

INDIVIDUELS
40 €

GROUPES
35 €

COLLECTIVITÉS
30 €

DESCRIPTION

La Via Ferrata du Vidourle propose deux niveaux de difficulté. Le parcours démarre par un passage à fleur d'eau pour arriver dans une « baume » (renforcement dans la paroi) pour un passage qui mettra vos bras à l'épreuve. Ici, une superbe tyrolienne au-dessus de l'eau permet de traverser la baume. Puis, le choix des deux parcours se présente :

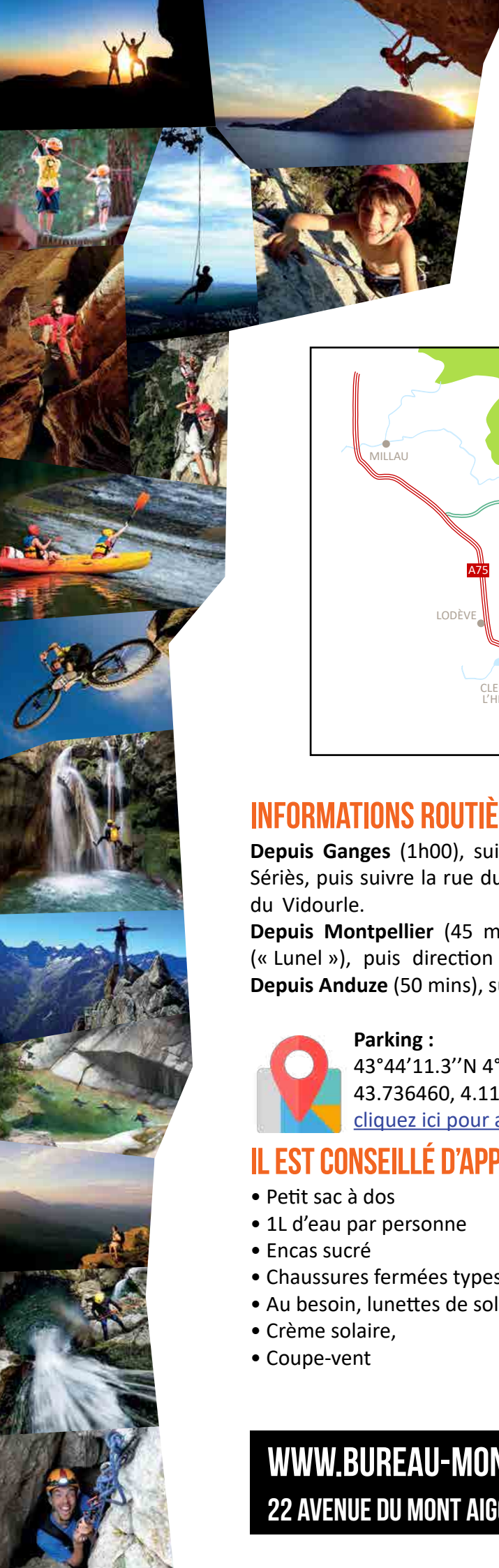
- Le parcours facile prolonge la traversée pour ensuite réaliser un rappel et sortir du parcours en rejoignant le plateau.
- Le parcours plus sportif vous fera passer par le plafond de la baume. Défi physique assuré ! Un court passage par une grotte vous fera rejoindre le pont de singe. Vous pourrez ensuite choisir de descendre en rappel pour rejoindre la fin du parcours facile ou de faire durer l'effort en suivant l'arête et rejoindre le plateau.

POINTS FORTS

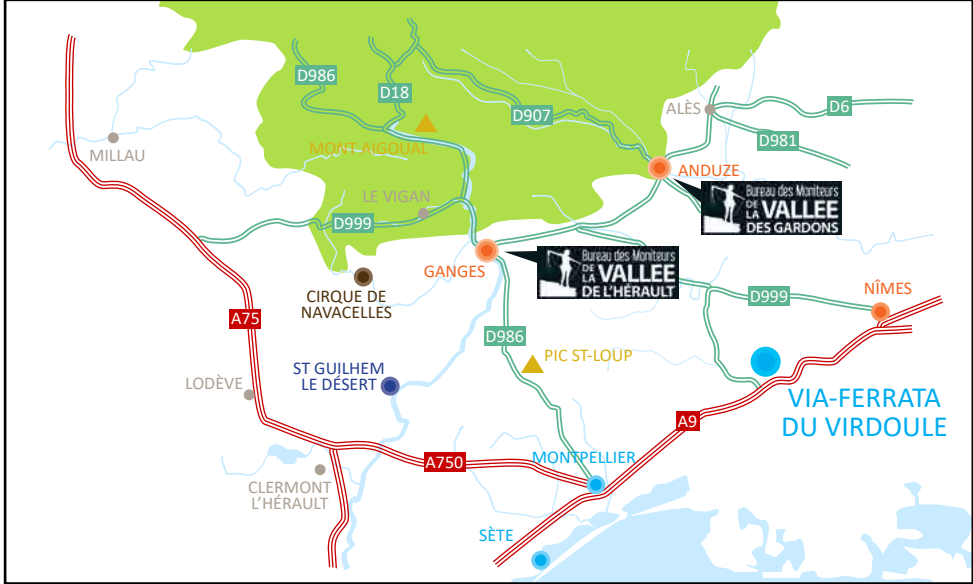
- Combinaison Via Ferrata / Baignade dans les eaux du Vidourle
- Possibilité en soirée au coucher de soleil
- Variante facile pour les familles et les enfants
- Variante sportive avec franchissement d'un surplomb «à bras» pour les plus téméraires

DÉROULEMENT DE LA JOURNÉE

Le RDV est fixé à 9h ou 14h00 sur le parking, à 10 minutes du début du parcours. Durant la saison estivale les températures peuvent monter haut. C'est pourquoi nous vous proposons aussi de réaliser votre activité pour assister au coucher du soleil. Dans ce cas, le rendez-vous est prévu à 19h00 pour un parcours magnifié par les rayons rasants de fin de journée. Une fois présent au lieu de rendez vous, les sacs seront préparés et les baudriers ajustés pour se rendre au départ de la via-ferrata. Ne laissez rien d'apparent dans votre voiture car le parking n'est pas sécurisé.



VIA-FERRATA DU VIRDOULE



INFORMATIONS ROUTIÈRES

Depuis Ganges (1h00), suivre Saint-Hippolyte-du-Fort, Quissac, Sommières, puis Saint-Sériès, puis suivre la rue du Vidourle (D118E4) jusqu'au parking de la via-ferrata au bord du Vidourle.

Depuis Montpellier (45 mins), prendre l'autoroute direction Nîmes, puis la sortie 27 (« Lunel »), puis direction Sommières et atteindre Saint-Sériès.

Depuis Anduze (50 mins), suivre vers le sud Quissac, Sommières et Saint-Sériès.



Parking :
43°44'11.3"N 4°07'07.4"E
43.736460, 4.118714

[cliquez ici pour afficher la localisation sur Google maps](#)

IL EST CONSEILLÉ D'APPORTER

- Petit sac à dos
- 1L d'eau par personne
- Encas sucré
- Chaussures fermées types baskets
- Au besoin, lunettes de soleil,
- Crème solaire,
- Coupe-vent

LE BUREAU DES MONITEURS FOURNIT :

- Casques
- Baudriers
- Longes
- Descendeurs
- Cordes...