







RANDO AQUATIQUE DE LA HAUTE VIS


 **TRAJET** 25 mins depuis Ganges,
1h15 depuis Montpellier,
1h00 depuis Anduze

 **APPROCHE** 45 min de marche

 **DÉNIVELLE** - 200 à + 200 mètres

 **DISTANCE** 3 000 mètres

 **DURÉE** 4 h d'activité en moyenne

 **RETOUR** 25 min de marche

TARIFS

INDIVIDUELS
45 €

GROUPES
40 €

COLLECTIVITÉS
37 €

DESCRIPTION

La randonnée aquatique de la Haute Vis est une combinaison de randonnée, de spéléologie et de randonnée aquatique dans un environnement complètement naturel et sauvage. Cette randonnée est accessible à tous et permet de vous submerger dans un cadre magnifique. Pendant votre randonnée vous découvrirez la grotte de la Folatière avec ses passages étroits, vous serez au frais pendant la canicule, et vous pourrez changer d'air. La découverte de la Haute Vis permet d'être en immersion totale avec la nature.

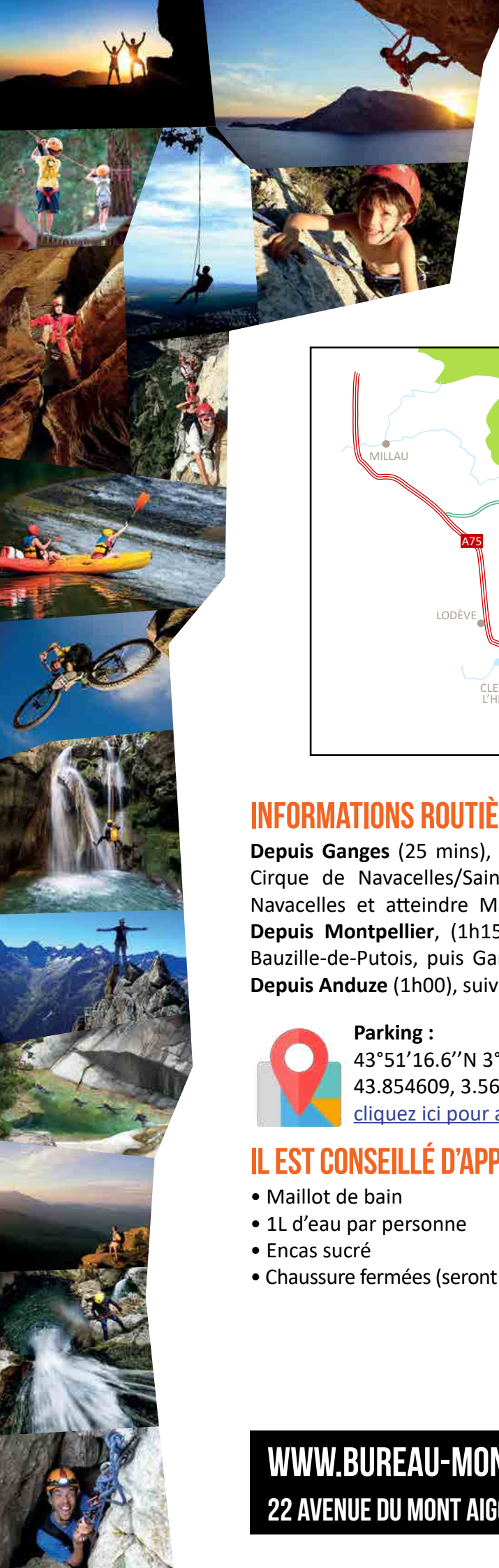
POINTS FORTS

- À partir de 10 ans, idéal en famille ou entre amis.
- Une journée d'immersion totale dans la nature.
- Environnement sauvage et naturel, et totalement préservé
- Parcours original combinant randonnée aquatique et petite

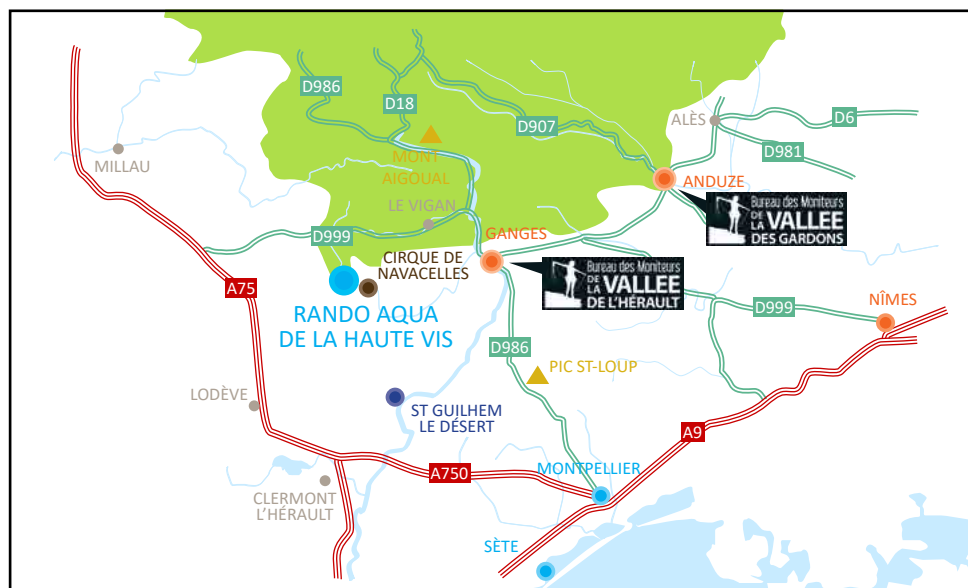
DÉROULEMENT DE LA JOURNÉE

Le RDV est fixé à 10h le matin sur le parking en face de l'auberge des Gorges de la Vis à 10h30.

Nous nous rendrons ensuite au-dessus de Madières avec nos propres véhicules. Nous débuterons cette journée par une randonnée classique (1h30) pour ensuite visiter la grotte de la Folatière (1h00 à 1h30) et enfin terminer par la randonnée aquatique (1h30 à 2h00). Le retour à la voiture prendra 25 minutes.



RANDO AQUATIQUE DE LA HAUTE VIS



INFORMATIONS ROUTIÈRES

Depuis Ganges (25 mins), suivre direction Cazilhac, au pont prendre à droite direction Cirque de Navacelles/Saint-Laurent-le-Minier, puis suivre direction Saint-Maurice-de-Navacelles et atteindre Madières.

Depuis Montpellier, (1h15), suivre Saint-Gély-du-Fesc, Saint-Martin-de-Londres, Saint-Bauzille-de-Putois, puis Ganges. *Voir la suite ci-dessus.*

Depuis Anduze (1h00), suivre Saint-Hippolyte-du-Fort, puis Ganges. *Voir la suite ci-dessus.*



Parking :

43°51'16.6"N 3°33'52.0"E

43.854609, 3.564437

[cliquez ici pour afficher la localisation sur Google maps](#)

IL EST CONSEILLÉ D'APPORTER

- Maillot de bain
- 1L d'eau par personne
- Encas sucré
- Chaussure fermées (seront mouillées)

LE BUREAU DES MONITEURS FOURNIT :

- Combinaisons néoprènes (**fournir taille et poids**)
- Chaussettes néoprènes selon le canyon
- Casques
- Baudriers & longes
- (Descendeurs, corde, bidon étanche)