



**Bureau des Moniteurs**  
DES VALLÉES DE L'HÉRAULT & DES GARDONS

ACTIVITÉS À SENSATIONS DANS L'HÉRAULT, LE GARD ET LES CÉVENNES

## RAVIN DES ARCS



25 mins depuis Ganges,  
35 mins depuis Montpellier,  
50 mins depuis Anduze



5 min



- 10 mètres



400 mètres



3h00 d'activité



30 minutes

### TARIFS

INDIVIDUELS

40 €

GROUPES

35 €

COLLECTIVITÉS

30 €

### DESCRIPTION

Cette belle descente de canyoning est située dans une étroiture calcaire très originale en raison notamment de la formation des arcs rocheux de la fin de l'itinéraire. Ce canyon sauvage et insoupçonné n'est pas praticable toute l'année, l'eau n'y coulant plus la plupart du temps durant l'été.

Cependant il n'a pas à rougir face à ses voisins des Cévennes. De longs biefs et cascades ensoleillées s'enchaînent, de nombreux sauts sont réalisables depuis les berges. Vous alternez des passages de petits chaos rocheux avec de jolies sections aquatiques.

Le point fort du canyon : l'incroyable rappel en fil d'araignée dans l'arche percée au-dessus de l'eau.

### POINTS FORTS

- Site remarquable, canyon calcaire très sculpté...
- 30 km au nord de Montpellier
- Eau chaude, tyrolienne, siphon, rappel sous une arche, sauts de toutes les hauteurs !

### DÉROULEMENT DE LA JOURNÉE

le RDV est généralement fixé directement sur le parking du canyon (voir descriptif ci-dessous) à 9h30 le matin ou 14h l'après-midi. Dans ce cas, n'oubliez pas de communiquer votre taille et votre poids pour que le guide puisse préparer le matériel.

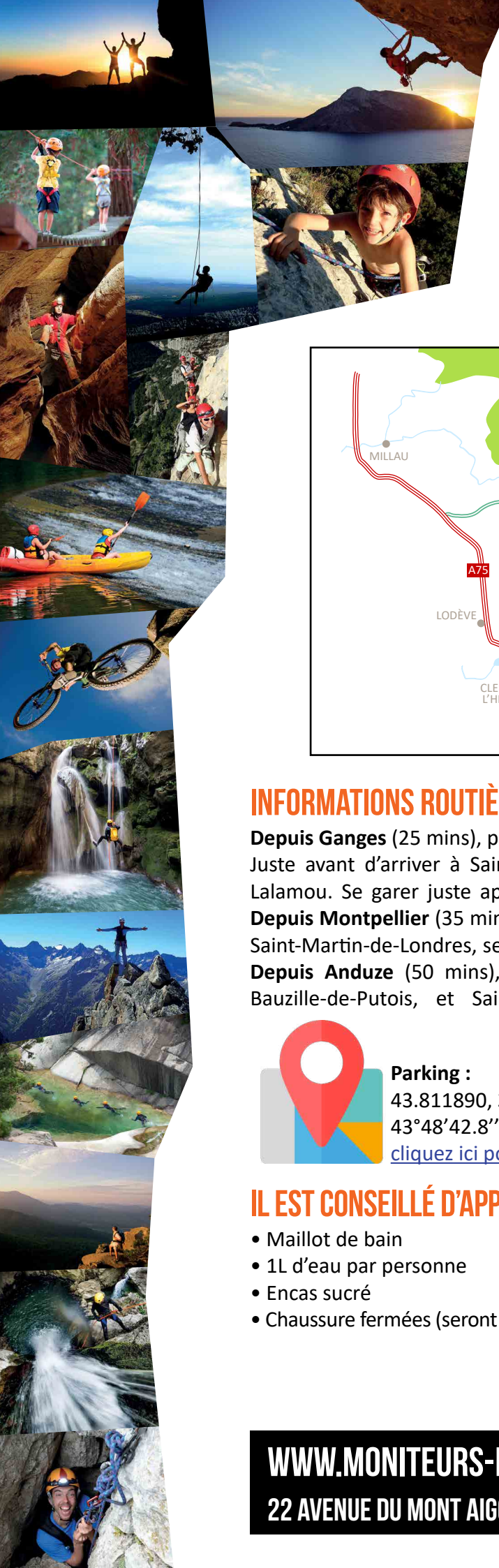
Le parking n'étant pas surveillé, attention de ne rien laisser d'apparent sur les sièges (nous vous conseillons de ne pas apporter d'objets de valeur).

Une marche très courte en descente nous permet d'atteindre le cours d'eau. La première partie est une randonnée aquatique, composée de marche et de nage en rivière avec de beaux sauts depuis les bords. Puis nous atteignons un spectaculaire encaissement et arrivons ensuite à la grande vasque et l'arche naturelle. Il y est possible de faire de superbes sauts. La suite est un enchaînement de sauts et de nage dans des marmites de géant.

[WWW.MONITEURS-HERAULT.FR](http://WWW.MONITEURS-HERAULT.FR)

04.67.83.80.70

22 AVENUE DU MONT AIGOUAL - 34 190 GANGES • 9 PLAN DE BRIE - 30 140 ANDUZE

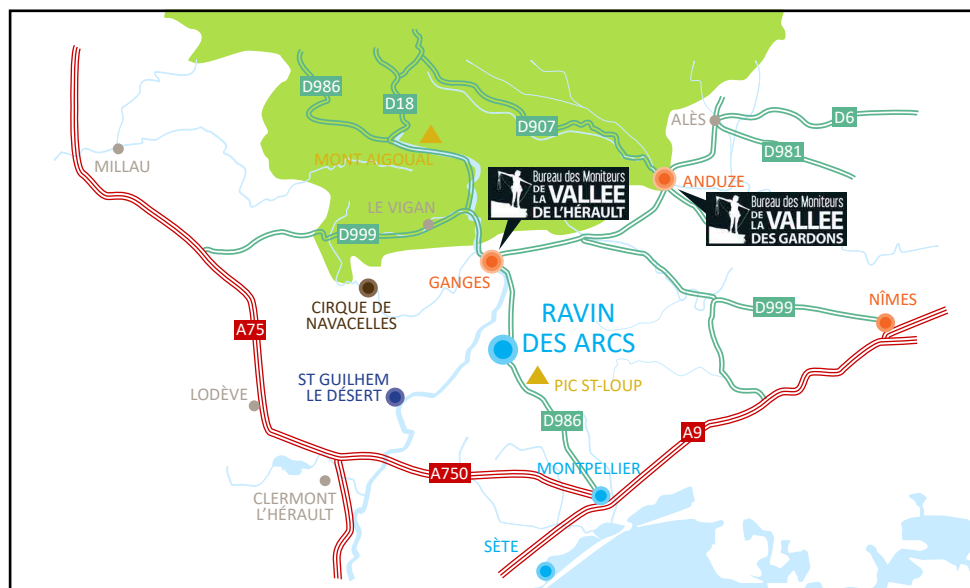


# Bureau des Moniteurs

DES VALLÉES DE L'HÉRAULT & DES GARDONS

ACTIVITÉS À SENSATIONS DANS L'HÉRAULT, LE GARD ET LES CÉVENNES

## RAVIN DES ARCS



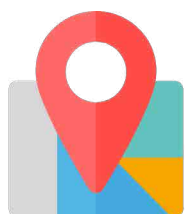
### INFORMATIONS ROUTIÈRES

**Depuis Ganges (25 mins)**, prendre la direction de Montpellier.

Juste avant d'arriver à Saint-Martin-de-Londres, la route franchit un pont où coule le Lalamou. Se garer juste après le pont à droite au niveau du grand parking.

**Depuis Montpellier (35 mins)**, prendre la direction de Ganges, puis peu après la sortie de Saint-Martin-de-Londres, se garer à gauche sur le parking avant le pont du Lamalou.

**Depuis Anduze (50 mins)**, suivre Durfort, Saint-Hippolyte-du-Fort, Montoulieu, Saint-Bauzille-de-Putois, et Saint-Martin-de-Londres.



**Parking :**

43.811890, 3.741831

43°48'42.8"N 3°44'30.6"E

[cliquez ici pour afficher la localisation sur Google maps](#)

### IL EST CONSEILLÉ D'APPORTER

- Maillot de bain
- 1L d'eau par personne
- Encas sucré
- Chaussure fermées (seront mouillées)

### LE BUREAU DES MONITEURS FOURNIT :

- Combinaisons néoprènes (**fournir taille et poids**)
- Chaussettes néoprènes selon le canyon
- Casques
- Baudriers & longes
- (Descendeurs, corde, bidon étanche)

**WWW.MONITEURS-HERAULT.FR**

**04.67.83.80.70**

**22 AVENUE DU MONT AIGOUAL - 34 190 GANGES • 9 PLAN DE BRIE - 30 140 ANDUZE**