






## ESCALADE AU THAURAC

 <b>TRAJET</b>	20 mins depuis Ganges, 50 mins depuis Montpellier, 40 mins depuis Anduze
 <b>APPROCHE</b>	3 min en montée
 <b>DÉNIVÈLE</b>	+ 25 mètres

 <b>DISTANCE</b>	20 mètres
 <b>DURÉE</b>	2h30 d'activité
 <b>RETOUR</b>	2 min en descente

### TARIFS

**INDIVIDUELS**  
35 €

**GROUPES**  
30 €

**COLLECTIVITÉS**  
27 €

### DESCRIPTION

Grimper au Thaurac avec nos moniteurs d'escalade, c'est l'assurance d'une journée riche en nouvelles sensations dans un cadre naturel exceptionnel. Vous pourrez bénéficier d'un panorama unique sur les gorges de l'Hérault. Le Thaurac est un site particulièrement apprécié des grimpeurs de l'Hérault et de Montpellier pour la variété et le nombre important de ses voies.

Situé sur les contreforts des Cévennes, ce massif vous offrira, quel que soit votre niveau, une multitude de possibilités.

### POINTS FORTS

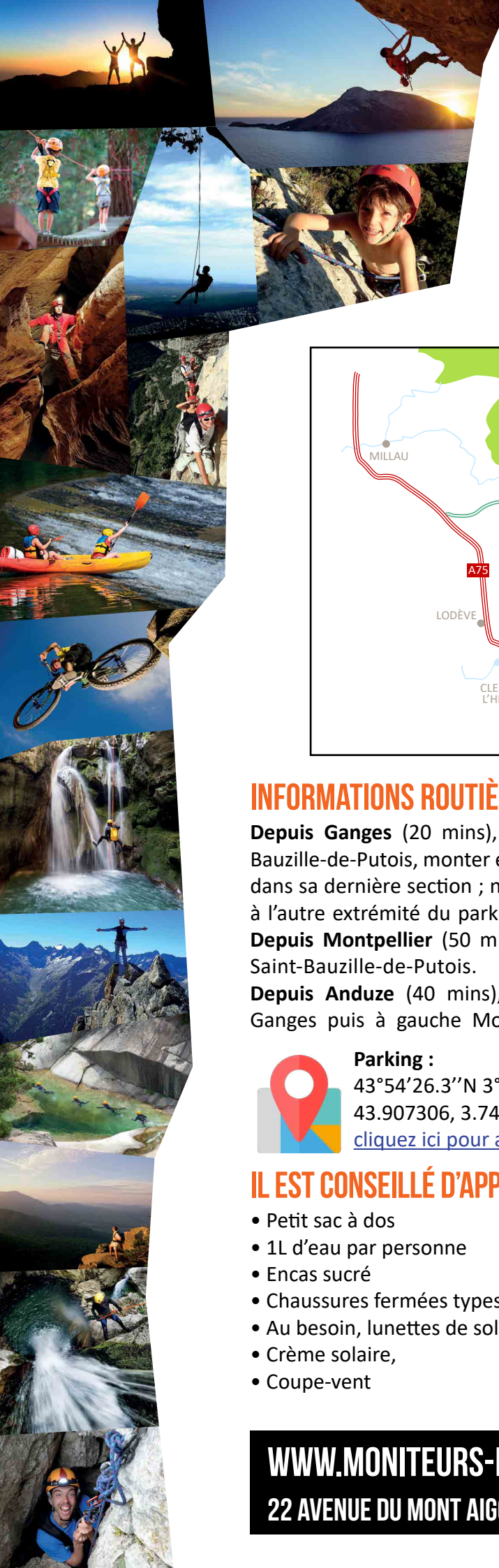
- Niveaux variés, itinéraires très esthétiques
- Possibilité de faire cette activité en coucher de soleil
- Panorama exceptionnel

### DÉROULEMENT DE LA JOURNÉE

Le RDV est généralement fixé sur le Parking de la Grotte des Demoiselles à 9h30 le matin ou à 14h00 l'après midi. Pendant l'été avec les fortes chaleurs, nous pouvons également la proposer en coucher de soleil. Dans ce cas le RDV est à 18h30 ou 19h00.

Le parking n'étant pas surveillé, attention de ne rien laisser d'apparent sur les sièges (nous vous conseillons de laisser tous les objets de valeur à votre domicile).

Une fois sur le parking, nous préparons les sacs à dos, le matériel et empruntons le sentier qui nous conduit sur le site en 1 à 10 minutes selon le secteur choisi.

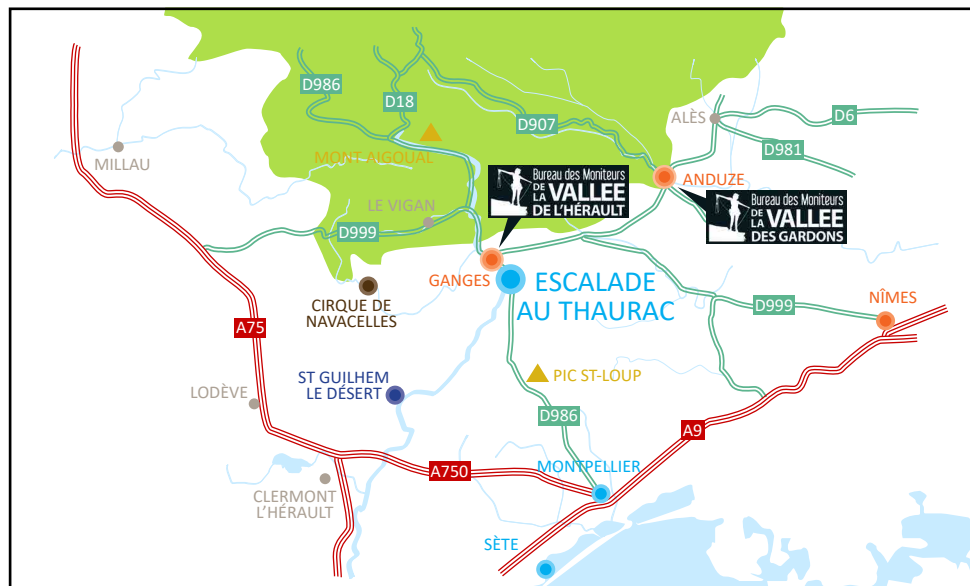


# Bureau des Moniteurs

DES VALLÉES DE L'HÉRAULT & DES GARDONS

ACTIVITÉS À SENSATIONS DANS L'HÉRAULT, LE GARD ET LES CÉVENNES

## ESCALADE AU THURAC



### INFORMATIONS ROUTIÈRES

**Depuis Ganges** (20 mins), prendre direction Laroque / Montpellier, puis, dans Saint-Bauzille-de-Putois, monter en direction de la grotte des Demoiselles (route en sens unique dans sa dernière section ; ne pas redescendre par cette portion de route mais poursuivre à l'autre extrémité du parking).

**Depuis Montpellier** (50 mins), suivre Saint-Gély-du-Fesc, Saint-Martin-de-Londres, puis Saint-Bauzille-de-Putois.

**Depuis Anduze** (40 mins), passer Durfort, Saint-Hippolyte-du-Fort, prendre direction Ganges puis à gauche Montoulieu et entrer dans Saint-Bauzille-de-Putois.



#### Parking :

43°54'26.3"N 3°44'38.9"E

43.907306, 3.744145

[cliquez ici pour afficher la localisation sur Google maps](#)

### IL EST CONSEILLÉ D'APPORTER

- Petit sac à dos
- 1L d'eau par personne
- Encas sucré
- Chaussures fermées types baskets
- Au besoin, lunettes de soleil,
- Crème solaire,
- Coupe-vent

### LE BUREAU DES MONITEURS FOURNIT :

- Casques
- Baudriers & longes
- Cordes
- Assureurs
- Chaussons d'escalade

[WWW.MONITEURS-HERAULT.FR](http://WWW.MONITEURS-HERAULT.FR)

04.67.83.80.70

22 AVENUE DU MONT AIGOUAL - 34 190 GANGES • 9 PLAN DE BRIE - 30 140 ANDUZE