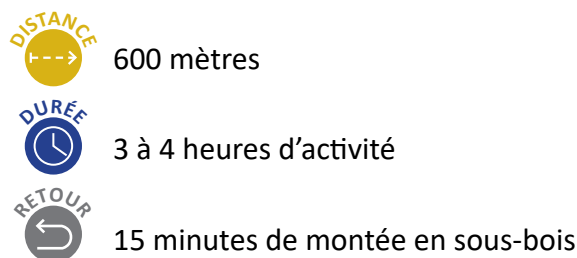
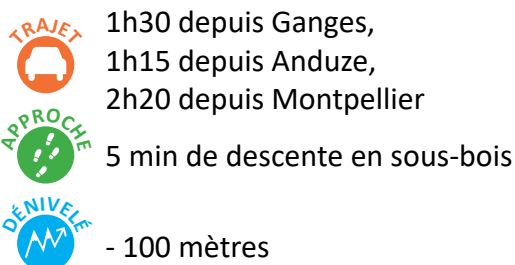


## GORGES DU TAPOUL - JOURNÉE



### TARIFS

**INDIVIDUELS**  
50 €

**GROUPES**  
45 €

**COLLECTIVITÉS**  
38 €

### DESCRIPTION

La descente en canyoning des Gorges du Tapoul constitue l'un des joyaux du massif de l'Aigoual. Ce canyon de granit est surnommé l'« Aqualand des Cévennes ».

Vous allez pouvoir enchaîner sans répit de nombreux sauts, toboggans, tyro-splash et autres surprises dans un décor exceptionnel.

Un parcours spectaculaire et ludique qui ravira tous les publics, du débutant au confirmé. Pour préserver le lieu, une navette obligatoire est à prendre à partir de Rousses (Lozère). Elle coûte 3€50.

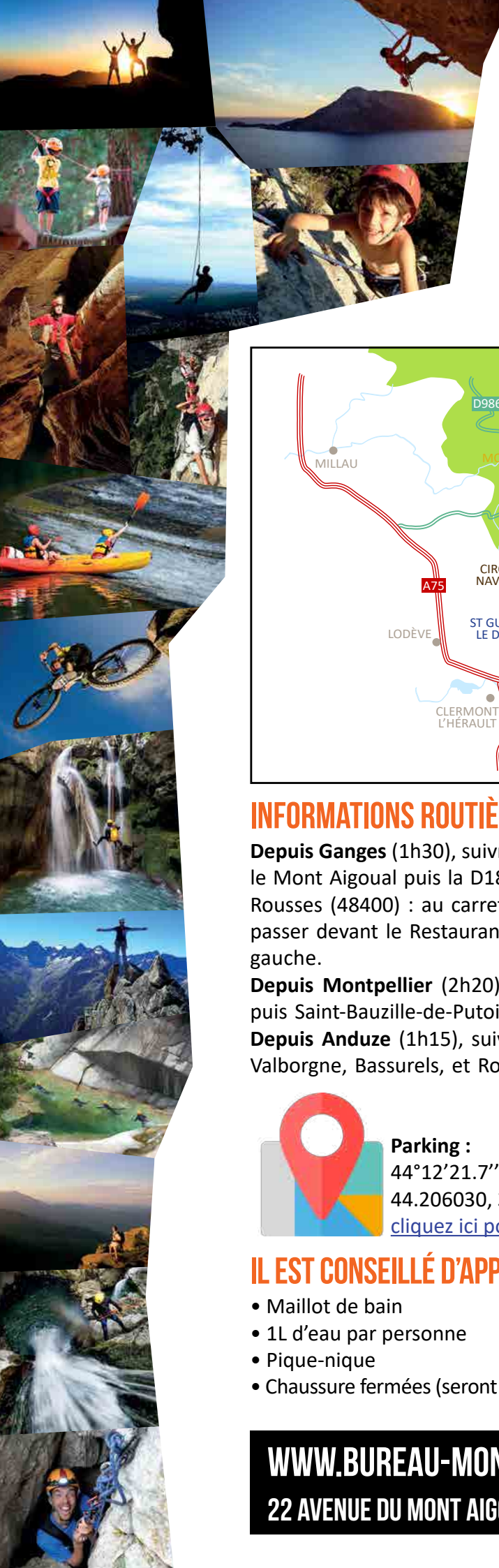
### POINTS FORTS

- Le canyon le plus esthétique du massif
- Superbe encaissement, avec rappels, toboggans...
- Neuf sauts de 2 à 10 mètres dans des marmites de géants.

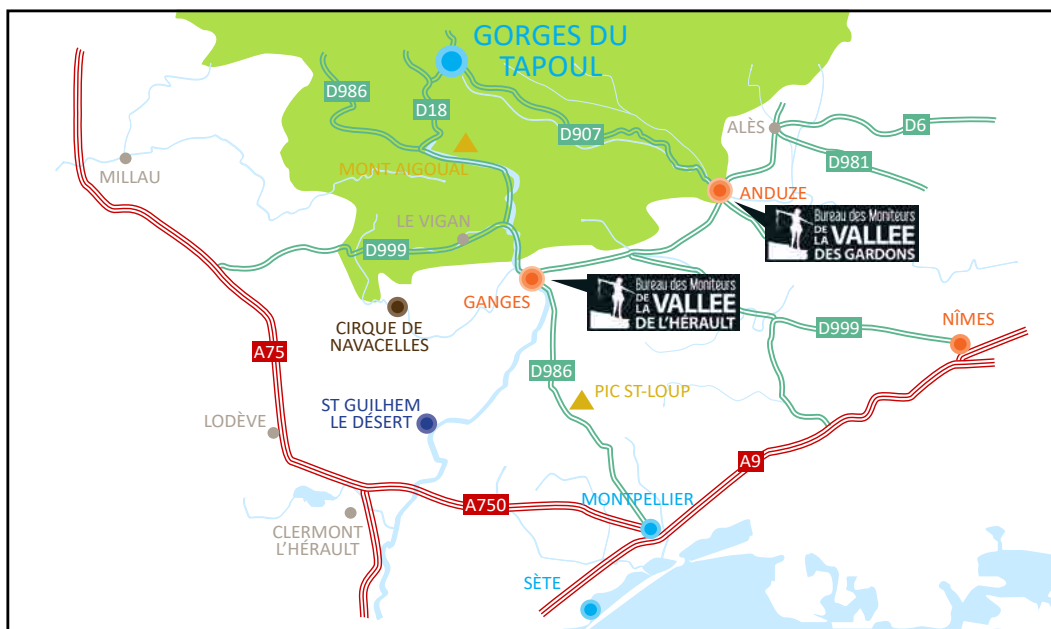
### DÉROULEMENT DE LA JOURNÉE

Généralement le RDV est fixé à 10h au Bureau des Moniteurs à Ganges, ou 11h30 à Rousses (48400). Dans ce cas, merci de bien veiller à communiquer votre taille et votre poids à notre Bureau pour que le moniteur puisse prendre le matériel avec lui. Après avoir essayé les combinaisons les participants organisent un convoi de voitures pour se rendre au village de Rousses (voir descriptif ci-dessous).

Nous pique-niquons sur place avant de nous équiper. Puis nous prenons le bus de la Mairie (navette obligatoire à prendre à partir de Rousses, **3€50 à régler directement** au chauffeur). Nous accédons à la rivière en 5 minutes. La descente dure 3h en moyenne. A la fin du parcours, une petite marche de 10 minutes nous permet de remonter à la route où nous attend la navette de retour.



## GORGES DU TAPOUL - JOURNÉE



### INFORMATIONS ROUTIÈRES

**Depuis Ganges (1h30)**, suivre la D986 jusqu'à l'Espérou, puis à droite la D269 vers le Mont Aigoual puis la D18 jusqu'à Cabrillac. Ensuite à droite sur la D119. Dans Rousses (48400) : au carrefour, prendre à droite (direction Saint-Jean-du-Gard), passer devant le Restaurant *La Ruche*, le parking est situé juste après sur votre gauche.

**Depuis Montpellier (2h20)**, suivre Saint-Gély-du-Fesc, Saint-Martin-de-Londres, puis Saint-Bauzille-de-Putois et Ganges. *Puis voir ci-dessus.*

**Depuis Anduze (1h15)**, suivre Saint-Jean-du-Gard, L'Estréchure, Saint-André-de-Valborgne, Bassurels, et Rousses (48400).



**Parking :**

44°12'21.7"N 3°35'22.3"E

44.206030, 3.589540

[cliquez ici pour afficher la localisation sur Google maps](#)

### IL EST CONSEILLÉ D'APPORTER

- Maillot de bain
- 1L d'eau par personne
- Pique-nique
- Chaussure fermées (seront mouillées)

### LE BUREAU DES MONITEURS FOURNIT :

- Combinaisons néoprènes (**fournir taille et poids**)
- Chaussettes néoprènes selon le canyon
- Casques
- Baudriers & longes
- (Descendeurs, corde, bidon étanche)